




PROFIL PODŁUŻNY  
SIECI KANALIZACJI ŚCIEKOWEJ  
SKALA 1:100/500

Skrzyżowanie z istniejącym uzbrojeniem podziemnym naniesiono na podstawie mapy sytuacyjno-wysokościowej w skali 1:500.

Nie wyklucza się istnienia na terenie projektowanego rurociągu innego uzbrojenia podziemnego które nie zostało odnalezione w czasie inwentaryzacji geodezyjnej.

Dokładne rzędne włączeń oraz istniejącego uzbrojenia ustalić po odkopaniu i ewentualnie przeprowadzić korektę pod nadzorem projektanta.

AQUA PROJEKT		BIURO PROJEKTOWANIA I NADZORU INWESTYCYJNEGO AQUA PROJEKT 76-031 MŚCICE UL. PARKOWA 35 tel. kom. 668 622 503; e-mail: aquaprojekt@wp.pl			
Przedmiotowy projekt chroniony jest prawem autorskim zgodnie z art. 1 Ustawy o Prawie Autorskim i Prawach Pokrewnych z dnia 4 lutego 1984 r. (Dz. U. nr 34 poz. 83)		PRAWA AUTORSKIE ZASTRZEŻONE COPY RIGHTS RESERVED			
nazwa zamierzenia budowlanego	BUDOWA SIECI WODOCIĄGOWEJ I KANALIZACJI ŚCIEKOWEJ W NIEMICY				
obiekt	SIEĆ KANALIZACYJNA				
numer obrębu numery działek ewidencyjnych	307, 310, 311, 350, 351, 352 obr. Niemica				
nazwa inwestora adres inwestora	GMINA MAŁECHOWO MAŁECHOWO 22 A 76-142 MAŁECHOWO				
tytuł rysunku	PROFIL PODŁUŻNY SIECI KANALIZACJI ŚCIEKOWEJ				
linię i nazwisko projektanta	mgr inż. Violetta MAŁOWIEJSKA		  		
numer uprawnień budowlanych	UAN-U.73427/4/97 ZAP/IS/0213/03				
linię i nazwisko projektanta sprawdzającego	mgr inż. Katarzyna MACIEJEWSKA				
numer uprawnień budowlanych	POM/0244/POOS/09 POM/IS/0351/22				
linię i nazwisko opracowującego	mgr inż. Bartosz MACIEJEWSKI				
numer uprawnień budowlanych	-				
faza	zakres opracowania	skala	data opracowania	nr rysunku	strona
PT	sieć kanalizacyjna	1:100/500	sierpień 2023	11	47

